

РОССИЙСКАЯ ФЕДЕРАЦИЯ
ОРЛОВСКАЯ ОБЛАСТЬ

АДМИНИСТРАЦИЯ МЦЕНСКОГО РАЙОНА

ПОСТАНОВЛЕНИЕ

07 сентября 2023 г.
г. Мценск

№ 429

О разрешении на использование земельного участка

В соответствии с Земельным кодексом Российской Федерации, Федеральным законом от 25.10.2001 № 137 - ФЗ «О введении в действие Земельного кодекса Российской Федерации», Федеральным законом от 06.10.2003 № 131 – ФЗ «Об общих принципах организации местного самоуправления в Российской Федерации», Постановлением Правительства Орловской области от 07.08.2015 № 366 «Об утверждении порядка и условий размещения объектов на землях или земельных участках, находящихся в государственной или муниципальной собственности, на территории Орловской области без предоставления земельных участков и установления сервитутов», Уставом Мценского района Орловской области, а также рассмотрев обращение представителя Акционерного общества «Газпром газораспределение» действующего по доверенности № 57/29-н/57-2022-1-5884 от 26.08.2022 (далее АО «Газпром газораспределение») В.Н. Баскакова о предоставлении разрешения на использование земельного участка, администрация Мценского района **п о с т а н о в л я е т**:

1. Разрешить АО «Газпром газораспределение», ИНН 7838306818, ОГРН 1047855099170, использование земельного участка из земель, государственная собственность на которые не разграничена, категория земель: земли населенных пунктов, площадью 1460,00 кв. м., в кадастровом квартале: 57:11:1010101, для проведения работ по строительству газопровода, обеспечивающего технологическое присоединение объекта капитального строительства по адресу: Российская Федерация, Орловская область, Мценский район, Карандаковское сельское поселение, д. Дробышево, д.9,5,3, согласно схеме границ.

Вид объекта: Газопроводы и иные трубопроводы давлением до 1,2 МПа, для размещения которых не требуется разрешение на строительство (Строительство газопровода – ввода к объекту, расположенному по адресу: Российская Федерация, Орловская область, Мценский район, Карандаковское сельское поселение, д. Дробышево, д. 9,5,3).

Обеспеченность подъездными путями к объекту осуществляется с земель населенных пунктов.

Охраняемых объектов (природных, объектов культурного наследия и т.д.) в полосе отвода: не имеется.

Охранных, санитарно-защитных и иных зон с особыми условиями использования территории: ЗОУИТ № 57:11-6.739 ВЛ 0,4 кВ № 1 ТП 220 Дробышево.

Объекты недвижимости на землях: отсутствуют.

2. При проведении работ, указанных в пункте 1 настоящего постановления, АО «Газпром газораспределение» привести территорию в состояние, пригодное для использования в соответствии с разрешенным использованием, выполнить необходимые работы по рекультивации земель.

3. Разрешение на использование земельного участка указанного в пункте 1 настоящего постановления действительно один месяц.

4. Общему отделу администрации Мценского района (Т. Е. Артамонова) разместить настоящее постановление на официальном сайте администрации Мценского района.

5. Управлению по муниципальному имуществу Мценского района (Е.Е. Чумакова) заключить договор на размещение объектов на землях или земельных участках без предоставления земельных участков и установления сервитутов.

6. Контроль за исполнением постановления возложить на начальника управления по муниципальному имуществу Мценского района Е. Е. Чумакову.

Глава Мценского района

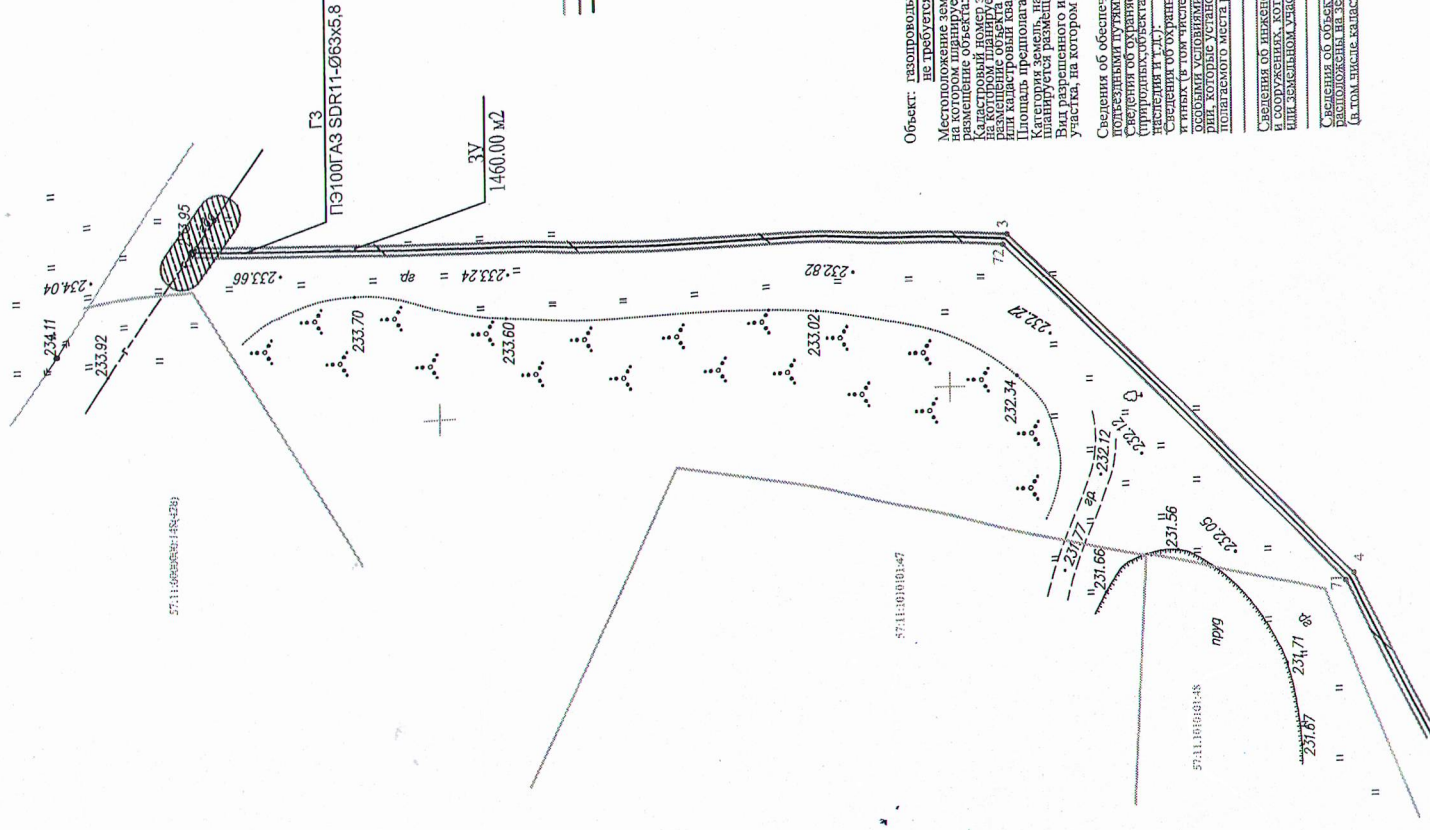


Е. А. Ерохина

СХЕМА ГРАНИЦ

Приложение к постановлению
Администрации Мясенского района
от 07.09.2023 г. № 119

Сведения о характерных точках границ и частях границ предполагаемого места размещения объекта		от г. до г.	Длина линий (м)
Х	У		
ЗУ площадью 1460,00 кв.м			
1-2	397674.23 1312517.71	1-2	1,00
2-3	397673.56 1312518.65	2-3	79,50
3-4	397672.30 1312515,06	3-4	49,00
4-5	397594.30 1312480,16	4-5	42,00
5-6	397560,41 1312442,78	5-6	56,00
6-7	397542,06 1312442,78	6-7	51,00
7-8	397487,10 1312436,28	7-8	17,00
8-9	397436,34 1312430,29	8-9	35,00
9-10	397419,40 1312428,29	9-10	80,00
10-11	397384,71 1312424,20	10-11	76,50
11-12	397376,89 1312344,78	11-12	24,50
12-13	397369,46 1312268,90	12-13	82,00
13-14	397367,12 1312245,01	13-14	72,50
14-15	397359,13 1312465,57	14-15	37,00
15-16	397352,11 1312091,89	15-16	26,50
16-17	397348,52 1312055,20	16-17	41,50
17-18	397338,97 1312030,69	17-18	65,00
18-19	397420,75 1311996,96	18-19	75,50
19-20	397445,31 1311910,13	19-20	42,50
20-21	397489,16 1311848,91	20-21	13,00
21-22	397531,22 1311846,43	21-22	25,00
22-23	397544,32 1311845,66	22-23	40,00
23-24	397569,13 1311844,20	23-24	34,00
24-25	397609,09 1311844,60	24-25	34,00
25-26	397609,09 1311878,10	25-26	39,00
26-27	397603,68 1311911,74	26-27	34,00
27-28	397601,72 1311950,67	27-28	21,00
28-29	397598,98 1311984,24	28-29	29,30
29-30	397596,07 1312005,06	29-30	76,50
30-31	397593,80 1312106,90	30-31	31,32
31-32	397591,93 1312151,50	31-32	28,30
32-33	397586,65 1312198,57	32-33	34,35
33-34	397583,13 1312198,25	33-34	35,36
34-35	397574,21 1312230,64	34-35	36,37
35-36	397574,21 1312230,32	35-36	5,00
36-37	397574,48 1312225,92	36-37	38,39
37-38	397570,25 1312224,65	37-38	39,40
38-39	397570,45 1312223,71	38-39	15,50
39-40	397574,74 1312224,97	39-40	40,1
40-41	397587,73 1312210,49	40-41	40,2
41-42	397575,45 1312209,97	41-42	40,3
42-43	397575,60 1312208,94	42-43	40,4
43-44	397579,00 1312209,39	43-44	12,50
44-45	397582,15 1312198,06	44-45	41,42
45-46	397585,64 1312179,55	45-46	42,43
46-47	397590,92 1312151,32	46-47	43,44
47-48	397592,81 1312106,68	47-48	44,45
48-49	397595,50 1312030,46	48-49	45,45
49-50	397596,01 1312021,24	49-50	45,1
50-51	397590,23 1312021,02	50-51	45,2
51-52	397590,29 1312020,00	51-52	45,3
52-53	397586,05 1312020,28	52-53	45,4
53-54	397586,97 1312005,18	53-54	46,47
54-55	397592,98 1311984,28	54-55	47,48
55-56	397599,74 1311950,65	55-56	48,49
56-57	397602,69 1311911,62	56-57	49,50
57-58	397608,09 1311878,10	57-58	50,51
58-59	397608,08 1311845,19	58-59	51,52
59-60	397569,16 1311845,19	59-60	52,53
60-61	397544,37 1311846,65	60-61	53,54
61-62	397531,30 1311847,42	61-62	54,55
62-63	397489,75 1311849,93	62-63	55,56
63-64	397466,08 1311910,78	63-64	56,57
64-65	397421,51 1311945,09	64-65	57,58
65-66	397383,98 1311997,50	65-66	58,59
66-67	397359,84 1312031,20	66-67	59,60
67-68	397349,54 1312055,33	67-68	60,61
68-69	397353,12 1312091,92	68-69	61,62
69-70	397360,13 1312163,53	69-70	62,63
70-71	397368,12 1312244,97	70-71	63,64
71-72	397370,46 1312268,85	71-72	64,65
72-1	397377,90 1312344,74	72-1	65,66
72-2	397385,63 1312423,29	72-2	66,67
72-3	397419,44 1312427,29	72-3	67,68
72-4	397436,33 1312429,28	72-4	68,69
72-5	397487,13 1312435,29	72-5	69,70
72-6	397542,74 1312441,85	72-6	70,71
72-7	397561,18 1312479,45	72-7	71,72
72-8	397594,73 1312514,07	72-8	72,73



Условные обозначения:

- границы учтенного земельного участка
- границы утвержденного земельного участка
- проектируемый газопровод
- обозначение кадастрового квартала
- обозначение земельного участка, стоящего на кадастровом учете
- характеристика точки границы, сведения которой позволяют однозначно определить ее положение на месте занимаемой участка
- охранный зона инженерных коммуникаций

СХЕМА ГРАНИЦ

Объект: газопровод и иные трубопроводы давлением до 1,2 МПа, для размещения которых не требуется разрешения на строительство

Местоположение земельного участка: Опловская обл., Мясенский р-н, А. Дробышево, д. 9.5.3

Кадастровый номер земельного участка: 57:11:010101

Площадь предполагаемого места размещения объекта: 1460,00 кв. м.

Выявление и выявление земельного участка: Земли населенных пунктов

Выявление и выявление земельного участка: Земли населенных пунктов

Сведения об обеспеченности земельными участками к объекту: через ЗУ с кадастровым номером 57:11:010101

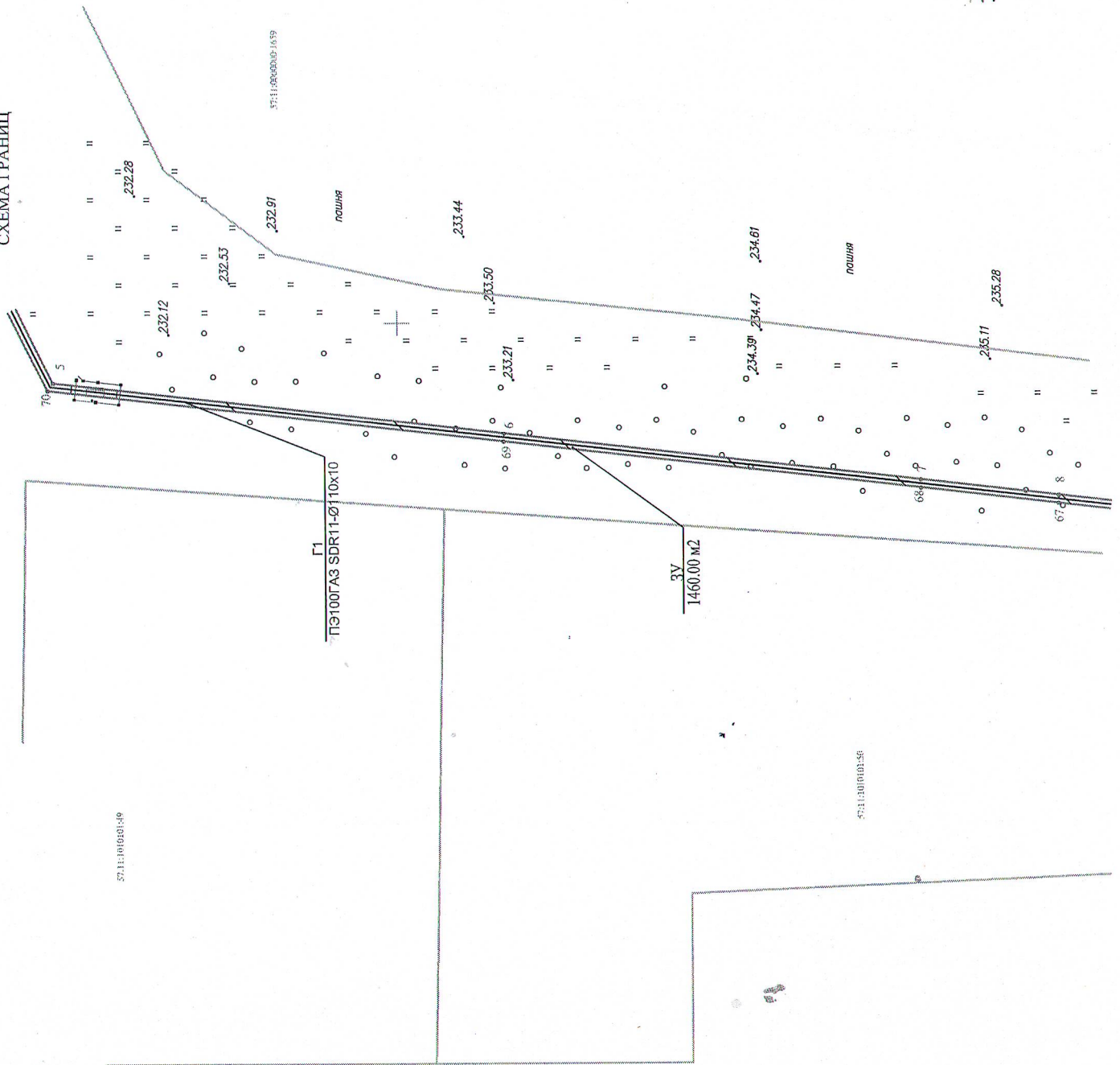
Сведения об обеспеченности земельными участками к объекту: отсутствуют

Сведения об охранных, санитарно-защитных и иных в том числе проектируемых зонах с особыми условиями использования территории, которые установлены в отношении предполагаемого места размещения объекта: ЗОУИТ №63711-6.739 ВП.0.4КБ № ПП 230 Дробышево

Сведения об инженерных сетях, коммуникациях и сооружениях, которые расположены на земельном участке: отсутствуют

Сведения об объектах недвижимости, которые расположены на земельном кадастровом участке (в том числе кадастровый условный номер): отсутствуют

СХЕМА ГРАНИЦ



Условные обозначения:

- граница участка земельного участка
- граница утвержденного земельного участка
- проективный/земельный газопровод
- обозначение кадастрового квартала
- обозначение земельного участка, стоящего на кадастровом учете
- характерная точка границы, сведения которой позволяют однозначно определить ее положение на месте
- занимаемый участок



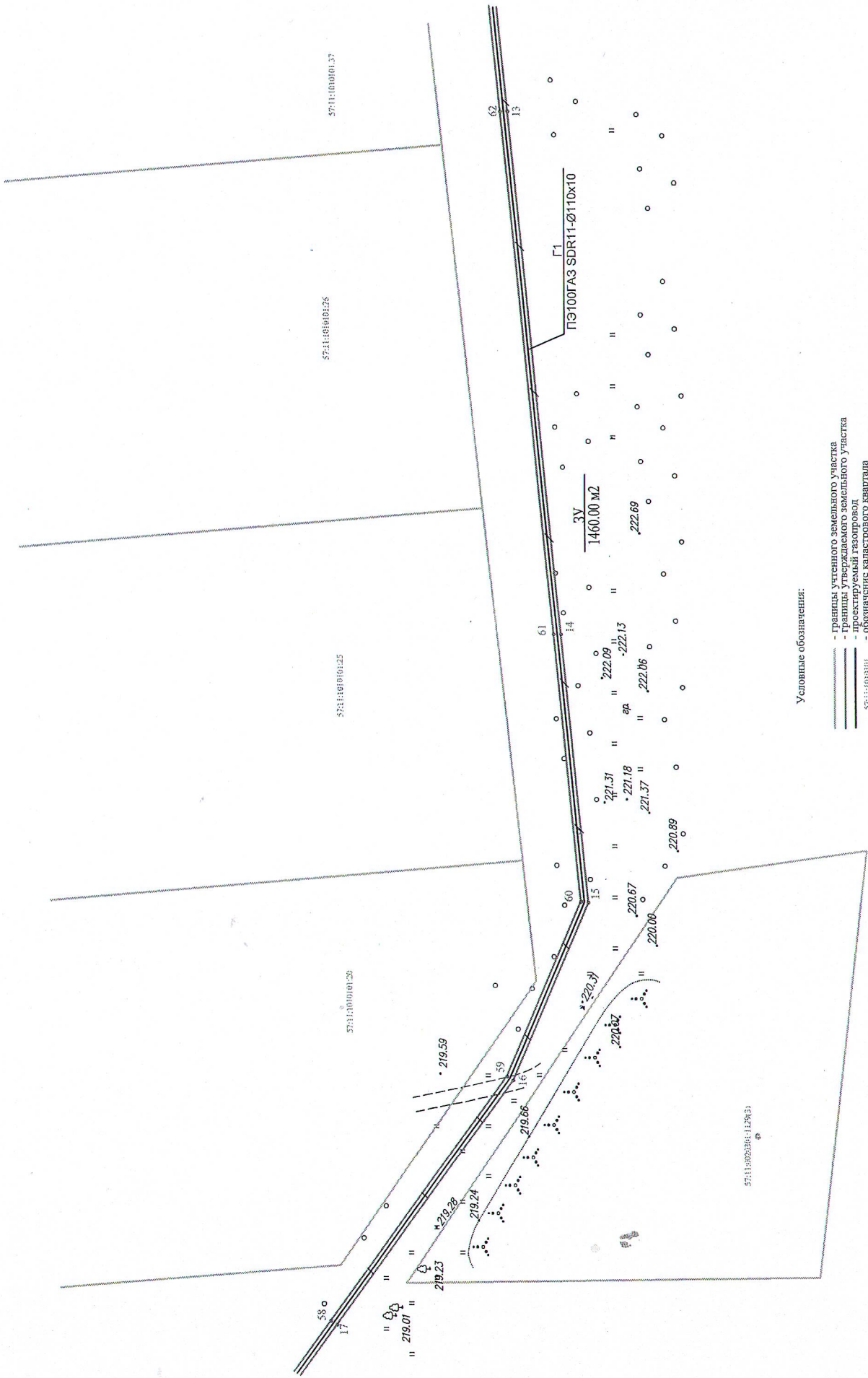
СХЕМА ГРАНИЦ



- Условные обозначения:
- границы учтенного земельного участка
 - границы утверждаемого земельного участка
 - проектируемый газопровод
 - обозначение кадастрового квартала
 - характеристика точки границы, сведения которой позволяют однозначно определить её положение на месте
 - занимаемый участок
- 57:11:008601:32
- 12
- 11
- 64
- 63
- 3У
1460,00 м2
- ПГ
- СЗУ
- 233,38
- 234,30
- 235,62
- 68
- 67
- 66
- 65
- 69

Выполнил: _____	Составил: _____
Исполнитель: _____	Исполнитель: _____
М.П. _____	М.П. _____

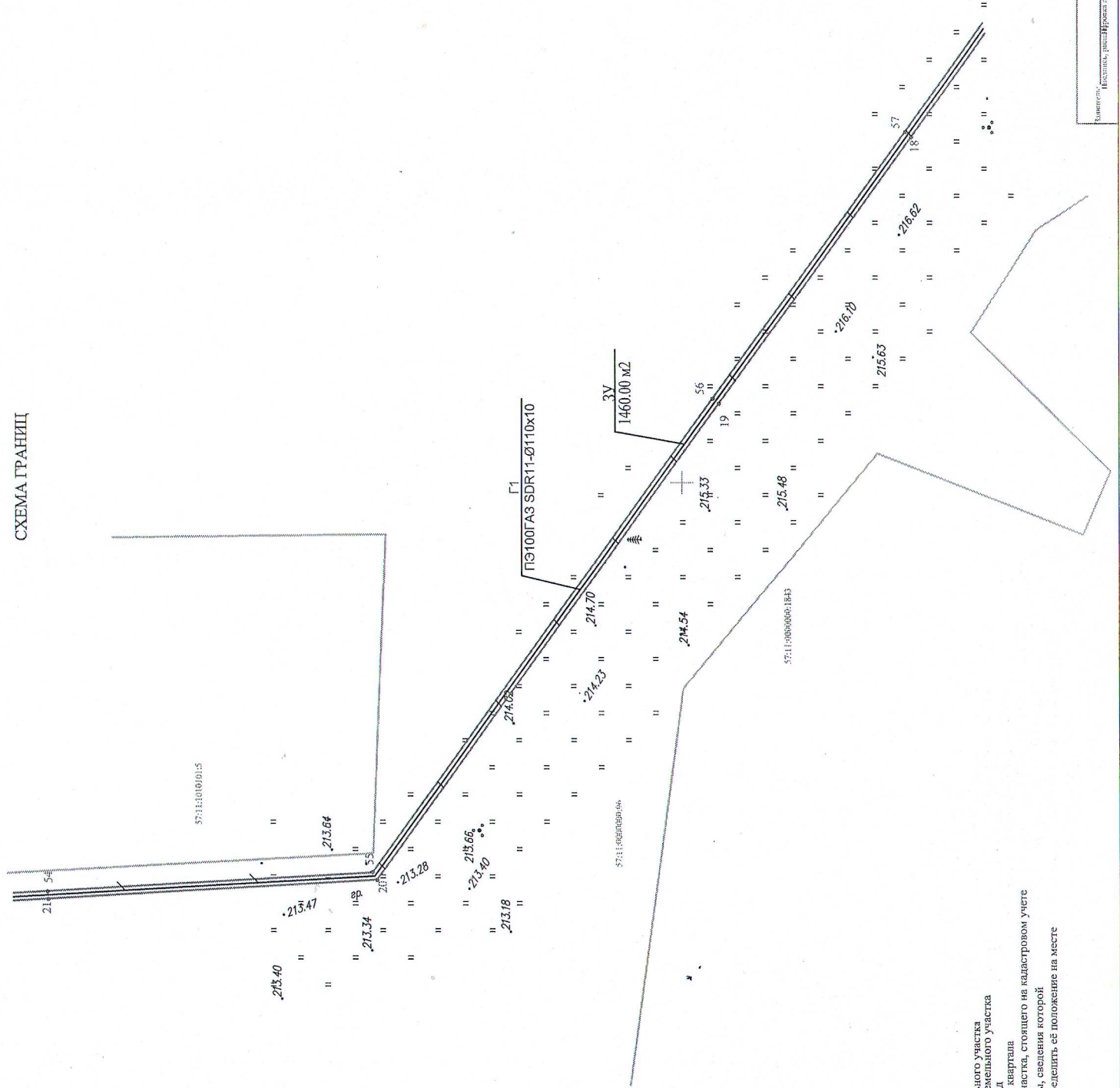
СХЕМА ГРАНИЦ



Условные обозначения:

- Границы учтенного земельного участка
- Границы утвержденного земельного участка
- проектируемый газопровод
- обозначение кадастрового квартала
- характеристика точки границы, сведения которой позволяют однозначно определить её положение на месте
- занимаемый участок

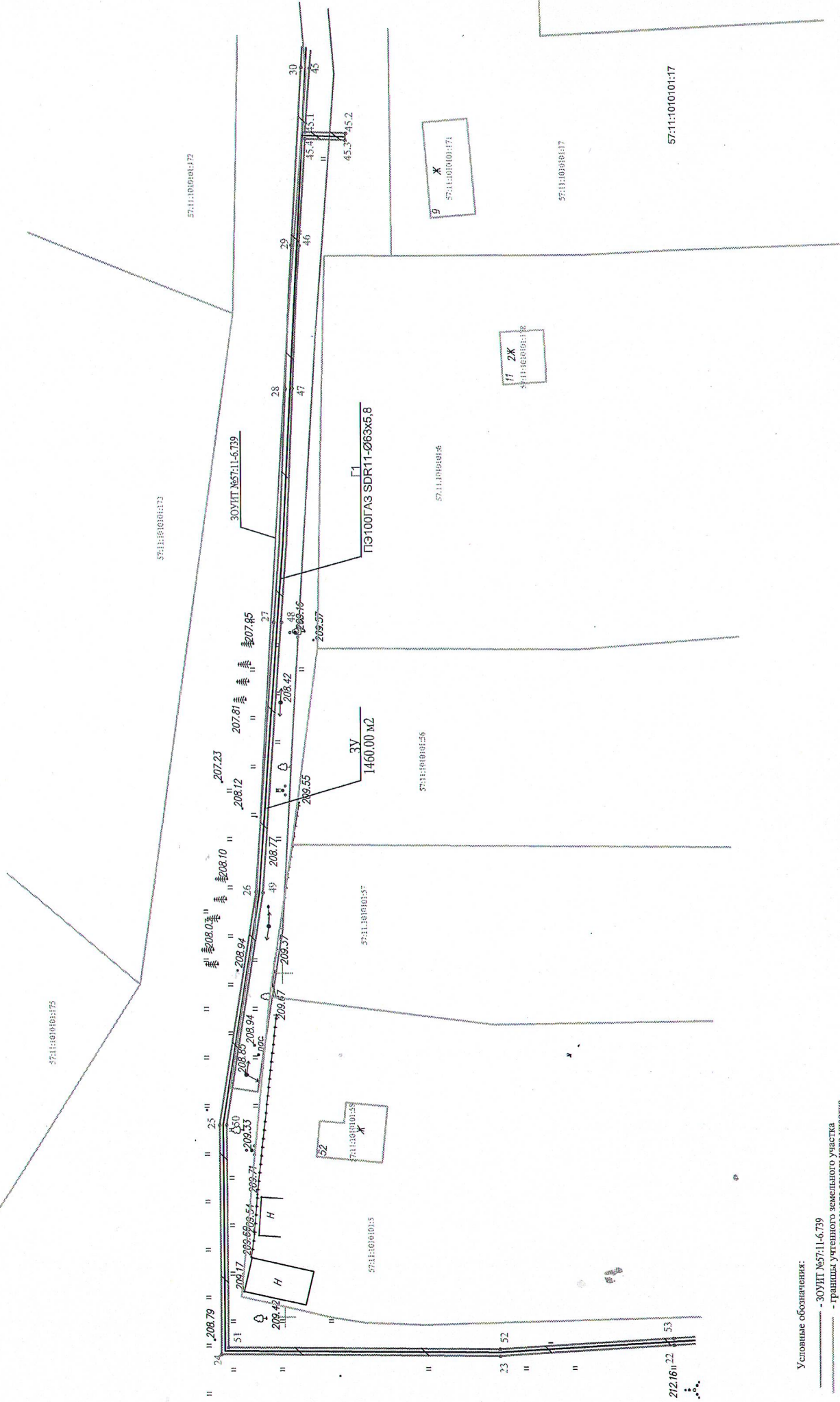
СХЕМА ГРАНИЦ



Условные обозначения:

- границы учтеного земельного участка
- границы учтеного земельного участка
- проэкструированный газопровод
- обозначение кадастрового квартала
- обозначение земельного участка, стоящего на кадастровом учете
- характерная точка границы, сведения которой позволяют однозначно определить её положение на месте
- занимаемый участок

СХЕМА ГРАНИЦ

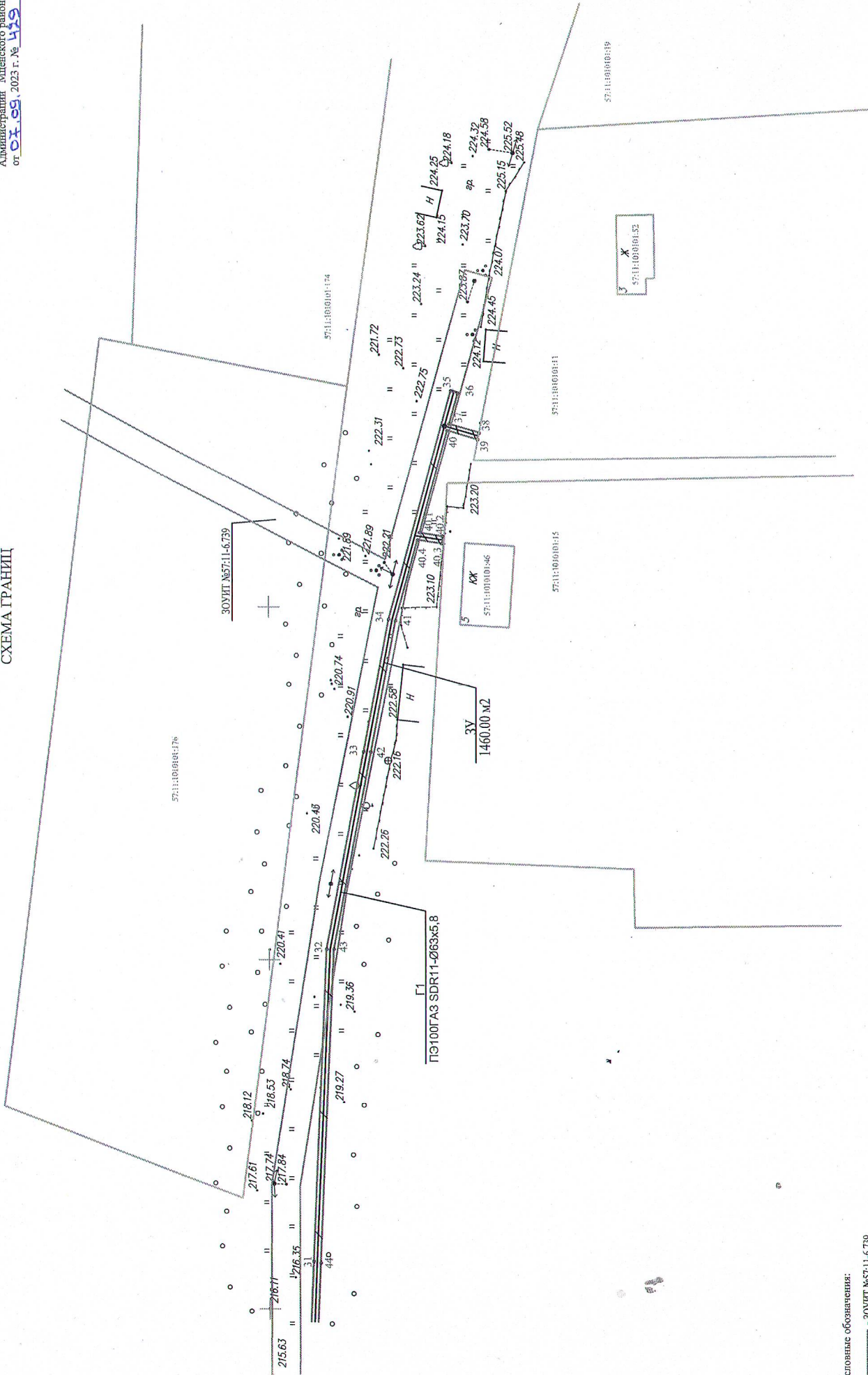


Условные обозначения:

- ЗОУИТ №57:11-6.739
- границы учтенного земельного участка
- границы утвержденного земельного участка
- проектируемый газопровод
- обозначение кадастрового квартала
- обозначение земельного участка, стоящего на кадастровом учете
- характеристика точки границы, сведения которой похозяйственному определению определены её положение на месте
- занимаемый участок

Исполнитель:	М.П.599
Подпись:	Д.И.И.

СХЕМА ГРАНИЦ



Условные обозначения:

- 30УИТ №57:11:06:739
- граница земельного участка
- граница кадастрового земельного участка
- проектируемый газопровод
- обозначение кадастрового квартала
- обозначение земельного участка, стоящего на кадастровом учете
- характерная точка границы, сведения которой позволяют однозначно определить ее положение на месте
- занимаемый участок

1:5

44

