

РОССИЙСКАЯ ФЕДЕРАЦИЯ
ОРЛОВСКАЯ ОБЛАСТЬ

АДМИНИСТРАЦИЯ МЦЕНСКОГО РАЙОНА

ПОСТАНОВЛЕНИЕ

26 октября 2016
г. Мценск

№ 442/1

О разрешении на использование земельного участка

В соответствии с Земельным кодексом Российской Федерации, Федеральным законом от 25.10.2001 № 137 - ФЗ «О введении в действие Земельного кодекса Российской Федерации», Федеральным законом от 06.10.2003 № 131 – ФЗ «Об общих принципах организации местного самоуправления в Российской Федерации», Постановлением Правительства Орловской области от 07.08.2015 № 366 «Об утверждении порядка и условий размещения объектов на землях или земельных участках, находящихся в государственной или муниципальной собственности, на территории Орловской области без предоставления земельных участков и установления сервитутов», Уставом Мценского района Орловской области, а также рассмотрев обращение генерального директора ООО «Газпром межрегионгаз Орёл»-управляющей организации АО «Газпром газораспределение Орел» А. В. Грачева (далее АО «Газпром газораспределение Орел») о предоставлении разрешения на использование земель, администрация Мценского района **п о с т а н о в л я е т**:

1. Разрешить АО «Газпром газораспределение Орел», ИНН 5700000020, ОГРН 1025700826667, использование части земельного участка из земель, государственная собственность на которые не разграничена, категория земель: земли населенных пунктов, площадью 18,50 кв. м. в кадастровом квартале: 57:11:1720101; части земельного участка площадью 2,50 кв. м. в кадастровом номере: 57:11:1720101:178; части земельного участка площадью 4,00 кв. м. в кадастровом номере: 57:11:1720101:179 для проведения работ по строительству газопровода, обеспечивающего технологическое присоединение объекта капитального строительства, расположенного по адресу: Российская Федерация, Орловская область, Мценский район, Подмокринское сельское поселение, д. Шейно, ул. Яблоневая, д. 15 (далее – Участок) в границах, указанных в схемах Участка, прилагаемых к настоящему Постановлению.

Вид объекта: Газопроводы и иные трубопроводы давлением до 1,2 МПа, для размещения которых не требуется разрешение на строительство (Сеть газораспределения по адресу: Российская Федерация, Орловская область,

Мценский район, Подмокринское сельское поселение, д. Шейно, ул. Яблонева, д. 15).

Обеспеченность подъездными путями к объекту осуществляется с земель населенных пунктов.

Охраняемых объектов (природных, объектов культурного наследия и т.д.) в полосе отвода: не имеется.

Охранные, санитарно-защитные и иные зоны с особыми условиями использования территории: ЗОУИТ № 57:11-6.919 ВЛ 0,4кВ № 1 ТП 059 Шеино.

Объекты недвижимости на земельном участке отсутствуют.

2. При проведении работ, указанных в пункте 1 настоящего постановления, АО «Газпром газораспределение Орел» привести территорию в состояние, пригодное для использования в соответствии с разрешенным использованием, выполнить необходимые работы по рекультивации земель.

3. Разрешение на использование земельного участка, указанного в пункте 1 настоящего постановления действительно 6 (шесть) месяцев, с даты подписания настоящего постановления.

4. Общему отделу администрации Мценского района (Т. Е. Артамонова) разместить настоящее постановление на официальном сайте администрации Мценского района.

5. Управлению по муниципальному имуществу Мценского района (Е. Е. Чумакова) заключить договор на размещение объектов на землях или земельных участках без предоставления земельных участков и установления сервитутов.

6. Контроль за исполнением постановления возложить на начальника Управления по муниципальному имуществу Мценского района Е. Е. Чумакову.

Глава Мценского района



Е. А. Ерохина

СХЕМА ГРАНИЦ



Сведения о характерных точках границ и частях границ предполагаемого места размещения объекта

ЧЗУ	Координаты		от г. до г.	Длина линии (м)
	X	Y		
3	385419,76	318857,46	4-4	1,00
4	385421,64	318855,77	4-7	2,50
7	385429,22	318856,59	4-8	1,00
8	385420,41	318858,18	8-3	2,50

ЗОУИТ №57:11-6.919

ЧЗУ
2,50 м2

уч-к Тикункова И.В.

ПЭ100ГАЗ SDR11-32x3,0

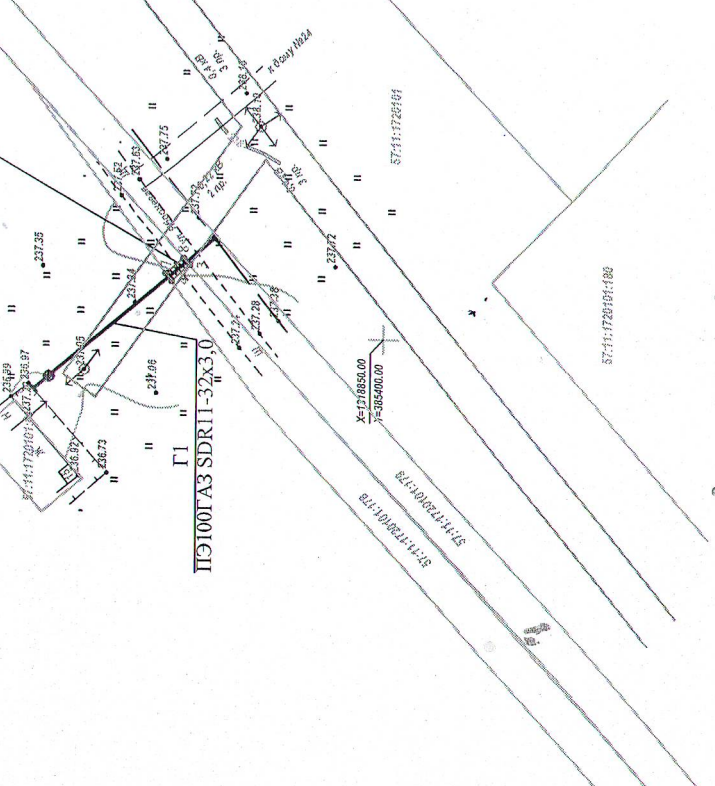


СХЕМА ГРАНИЦ

Объект: газопроводы и иные трубопроводы давлением до 1,2 МПа, для размещения которых не требуется разрешения на строительство

Местоположение земельного участка на котором планируется строительство: Оповская область, Митяевский район, д. Шейно, ул. Яблоневая, д. 15

Кадастровый номер части земельного участка на котором планируется строительство: 57:11:172010:178

Для кадастровый квартал: 57:11:172010:178

Площадь предполагаемого места размещения объекта: 2,50 кв.м

Вид разрешенного использования земельного участка: Земли населенных пунктов

Вид разрешенного использования земельного участка, на котором планируется размещение объекта: Размещение и эксплуатация автомобильных дорог

Сведения об обеспеченности земельными участками: через зу с кадастровым номером 57:11:172010

Сведения об охраняемых объектах: отсутствуют

Сведения об охраняемых объектах культурного наследия: отсутствуют

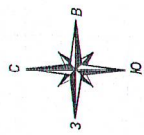
Сведения об охраняемых объектах инженерно-защитных и иных (в том числе проектно-технических) зонах с особыми условиями использования территории, для которых установлены в границах предполагаемого места размещения объекта: ЗОУИТ №57:11-6.919/ПЭ100ГАЗ SDR11-32x3,0

Сведения об инженерных сетях, коммуникациях и сооружениях, которые расположены на земельном участке: отсутствуют

Сведения об объектах культурного наследия, расположенных на землях для размещения объектов (в том числе кадастровый условный номер): отсутствуют

- Условные обозначения:
- ЗОУИТ №57:11-6.919
 - Граница земельного участка
 - проектный газопровод
 - обозначение кадастрового квартала
 - характеристика точки границы, сведения которой позволяют однозначно определить ее положение на месте
 - обозначение земельного участка, стоящего на кадастровом учете
 - занимаемый участок

СХЕМА ГРАНИЦ



уч-к Тукучкова И.В.
ЗОНИТ №57.11-6.919

Сведения о кадастровом месте размещения объекта		Сведения о кадастровых местах границ и частей границ предельного места размещения объекта	
№	Коды	от г. до г.	Площадь (кв. м)
1	33-541-756	1-2	1,09
2	33-541-977	3-3	4,00
3	33-541-977	3-3	4,00
4	33-542-041	8-1	4,00

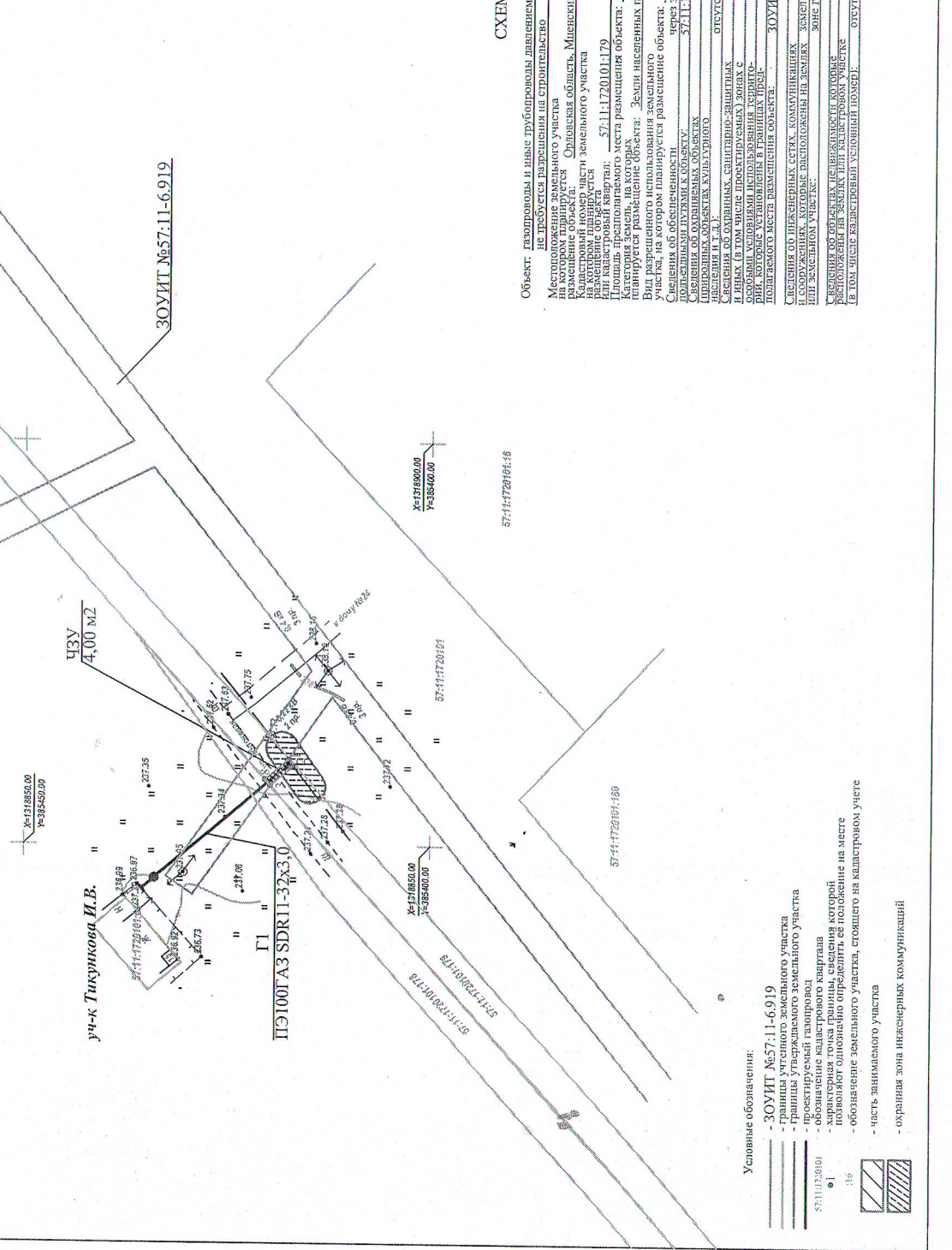


СХЕМА ГРАНИЦ

Объект: газопровод и линии трубопровода, павильон до 1,2 МПа, для размещения которых не требуется разрешения на строительство

Местоположение земельного участка: Опольская область, Милецкий район, д. Шейло, ул. Дуболеная, д. 15

Кадастровый номер части земельного участка, на котором планируется размещение объекта: 57.11.172010.1.179

Площадь предельного места размещения объекта: 4,00 кв.м

Вид разрешенного использования земельного участка, на котором планируется размещение объекта: Земли населенных пунктов

Сведения об обеспеченности земельными участками, на которых планируется размещение объекта: Для размещения газопроводов, подземных сетей, коммуникационных линий отсутствуют

Сведения об обеспеченности земельными участками, на которых планируется размещение объекта: отсутствуют

Сведения об обеспеченности земельными участками, на которых планируется размещение объекта: отсутствуют

Сведения об обеспеченности земельными участками, на которых планируется размещение объекта: отсутствуют

Сведения об обеспеченности земельными участками, на которых планируется размещение объекта: отсутствуют

- Условные обозначения:
- ЗОНИТ №57.11-6.919
 - границы земельного участка
 - границы утвержденного земельного участка
 - проектируемый газопровод
 - обозначение кадастрового квартала
 - обозначение кадастрового участка
 - обозначение земельного участка, стоящего на кадастровом учете
 - часть земельного участка
 - охранная зона инженерных коммуникаций