



РОССИЙСКАЯ ФЕДЕРАЦИЯ
ОРЛОВСКАЯ ОБЛАСТЬ

АДМИНИСТРАЦИЯ МЦЕНСКОГО РАЙОНА

ПОСТАНОВЛЕНИЕ

06 октября 2015
г. Мценск

№ *444*

О разрешении на использование земельного участка

В соответствии с Земельным кодексом Российской Федерации, Федеральным законом от 25.10.2001 № 137 - ФЗ «О введении в действие Земельного кодекса Российской Федерации», Федеральным законом от 06.10.2003 № 131 – ФЗ «Об общих принципах организации местного самоуправления в Российской Федерации», Постановлением Правительства Орловской области от 07.08.2015 № 366 «Об утверждении порядка и условий размещения объектов на землях или земельных участках, находящихся в государственной или муниципальной собственности, на территории Орловской области без предоставления земельных участков и установления сервитутов», Уставом Мценского района Орловской области, а также рассмотрев обращение генерального директора ООО «Газпром межрегионгаз Орёл»-управляющей организации АО «Газпром газораспределение Орел» А. В. Грачева (далее АО «Газпром газораспределение Орел») о предоставлении разрешения на использование земель, администрация Мценского района **п о с т а н о в л я е т**:

1. Разрешить АО «Газпром газораспределение Орел», ИНН 5700000020, ОГРН 1025700826667, использование части земельного участка из земель, государственная собственность на которые не разграничена, категория земель: земли населенных пунктов, площадью 645,00 кв. м. в кадастровых кварталах: 57:11:1400202; 57:11:0020301 для проведения работ по строительству газопровода, обеспечивающего технологическое присоединение объекта капитального строительства, расположенного по адресу: Российская Федерация, Орловская область, Мценский район, Отрадинское сельское поселение, с. Отрадинское, ул. Привокзальная, д. 7, кв. 2 (далее – Участок) в границах, указанных в схемах Участка, прилагаемых к настоящему Постановлению.

Вид объекта: Газопроводы и иные трубопроводы давлением до 1,2 МПа, для размещения которых не требуется разрешение на строительство (Сеть газораспределения по адресу: Российская Федерация, Орловская область, Мценский район, Отрадинское сельское поселение, с. Отрадинское, ул. Привокзальная, д. 7, кв. 2).

Обеспеченность подъездными путями к объекту осуществляется с земель населенных пунктов.

Охраняемых объектов (природных, объектов культурного наследия и т.д.) в полосе отвода: не имеется.

Охранные, санитарно-защитные и иные зоны с особыми условиями использования территории: ЗОУИТ № 57:11-6.599 «Высоковольтная линия» 35 кВ «Отрада-Болхов».

Объекты недвижимости на земельном участке отсутствуют.

2. При проведении работ, указанных в пункте 1 настоящего постановления, АО «Газпром газораспределение Орел» привести территорию в состояние, пригодное для использования в соответствии с разрешенным использованием, выполнить необходимые работы по рекультивации земель.

3. Разрешение на использование земельного участка, указанного в пункте 1 настоящего постановления действительно 7 (семь) месяцев, с даты подписания настоящего постановления.

4. Общему отделу администрации Мценского района (Т. Е. Артамонова) разместить настоящее постановление на официальном сайте администрации Мценского района.

5. Управлению по муниципальному имуществу Мценского района (Е. Е. Чумакова) заключить договор на размещение объектов на землях или земельных участках без предоставления земельных участков и установления сервитутов.

6. Контроль за исполнением постановления возложить на начальника Управления по муниципальному имуществу Мценского района Е. Е. Чумакову.

Глава Мценского района



Е. А. Ерохина

СХЕМА ГРАНИЦ

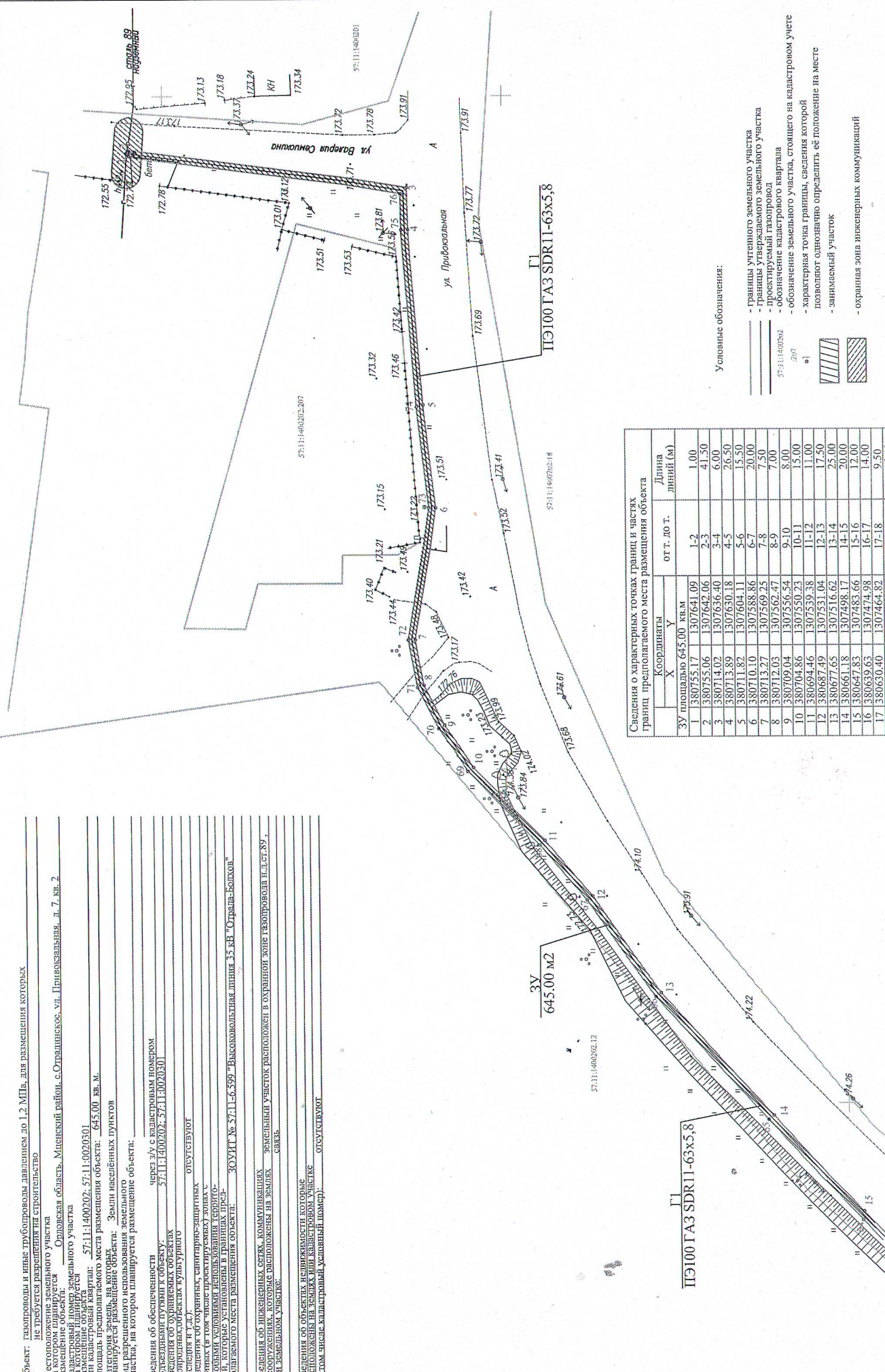
СХЕМА ГРАНИЦ

Приложение к постановлению
Администрации Мпненского района
от _____ 2023 г. № _____

57:11:460302:89

Объект: газопроводы и иные трубопроводы давлением до 1,2 МПа, для размещения которых не требуется разрешения на строительство

Местоположение земельного участка размещения объекта: **Орловская область, Мпненский район, с. Отрапкинское, ул. Привольная, л. 7, кв. 2**
 Кадастровый номер земельного участка размещения объекта: **57:11:460302:57:11:0020301**
 Вид разрешенного использования земельного участка: **для размещения объектов газоснабжения населенных пунктов**
 Вид разрешенного использования земельного участка, на котором планируется размещение объекта: **для размещения объектов газоснабжения населенных пунктов**
 Сведения об обеспеченности земельными участками: **через 3/4 кадастровым номером 57:11:460302:57:11:0020301**
 Сведения об охраняемых объектах (природных объектах культурного наследия и т.д.): **отсутствуют**
 Сведения об охраняемых, санитарно-защитных и иных (в том числе) зонах, территориях, в границах которых установлены в границах территории, на которых планируется размещение объекта: **ЗОНИТ № 57:11:6:599 "Высоковольтная линия 35 кВ "Отрапа-Болхов"**
 Сведения об инженерных сетях, коммуникациях и иных объектах, расположенных на земельном участке: **земельный участок расположен в охранной зоне газопровода П.Д.СТ.89**
 Сведения об объектах недвижимости, которые расположены на земельном участке: **отсутствуют**
 Сведения об объектах недвижимости, которые расположены на земельном участке (в том числе кадастровый, условный номер): **отсутствуют**



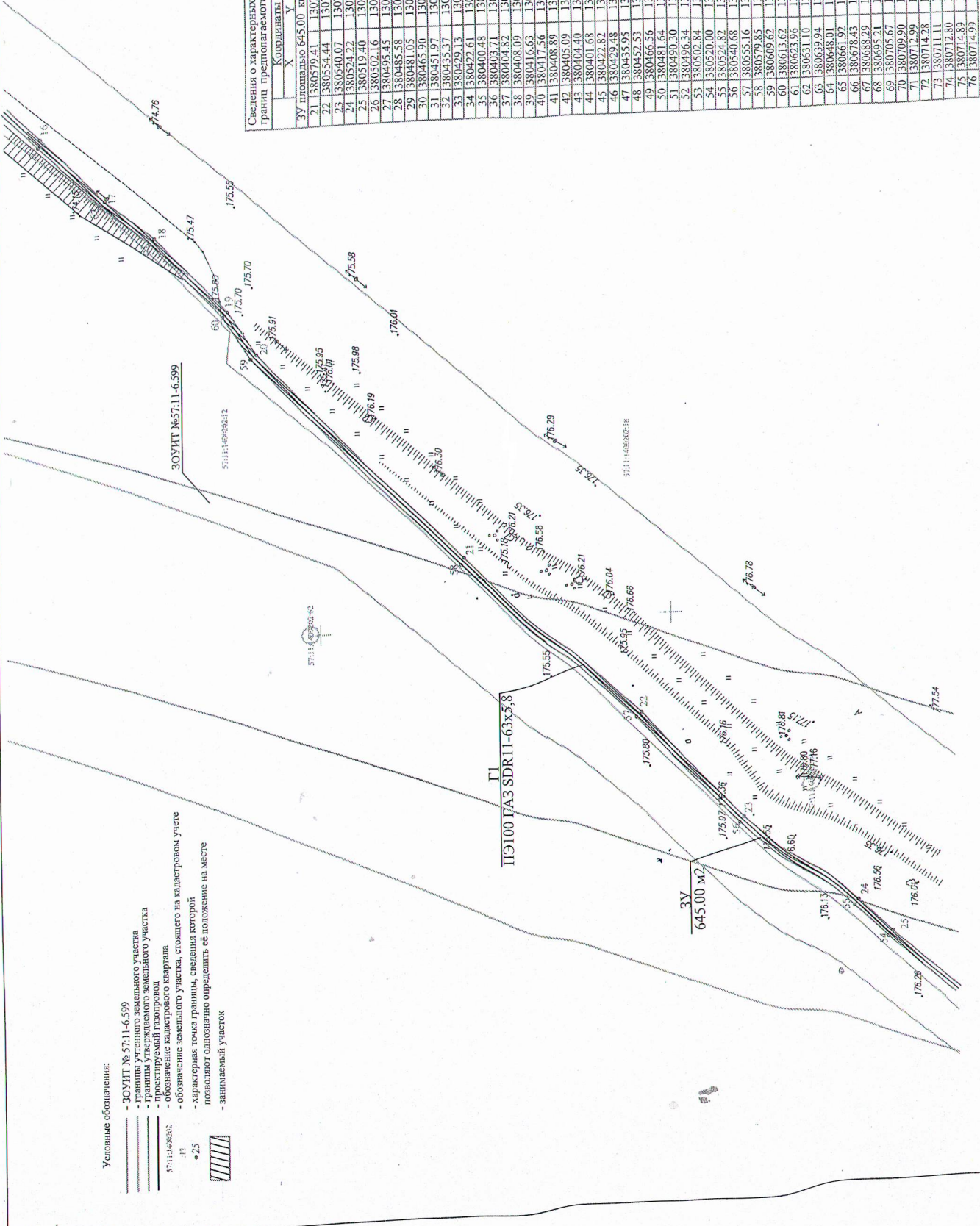
Сведения о характерных точках границ и частях границ предполагаемого места размещения объекта

№	Координаты		от г. до г.	Длина (м)
	X	Y		
3У площадь 645,00 кв.м				
1	380755.17	130764.09	1-2	1,00
2	380755.06	130764.06	2-3	41,50
3	380714.02	130763.40	3-4	6,00
4	380713.89	130763.18	4-5	2,65
5	380711.82	130760.41	5-6	15,50
6	380710.10	130758.86	6-7	20,00
7	380713.27	130759.25	7-8	7,50
8	380712.03	130756.47	8-9	7,00
9	380709.04	130756.54	9-10	8,00
10	380704.86	130750.23	10-11	15,00
11	380694.46	130753.38	11-12	11,00
12	380687.49	130751.04	12-13	17,50
13	380677.65	130751.62	13-14	25,00
14	380667.18	130749.17	14-15	20,00
15	380647.83	130748.66	15-16	17,00
16	380639.63	130747.98	16-17	14,00
17	380630.40	130746.82	17-18	9,50
18	380623.26	130748.78	18-19	15,40
19	380612.90	130744.39	19-20	7,50
20	380608.82	130744.10	20-21	43,50

Условные обозначения:

- границы утратенного земельного участка
- границы утратенного земельного участка
- проектируемый газопровод
- обозначение кадастрового выдела
- обозначение земельного участка, стоящего на кадастровом учете
- характеристика точки границы, сведения которой позволяют однозначно определить ее положение на месте
- занимаемый участок
- охранная зона инженерных коммуникаций

Приложение к постановлению
Администрации Миченского района
от _____ 2023 г. № _____



Условные обозначения:

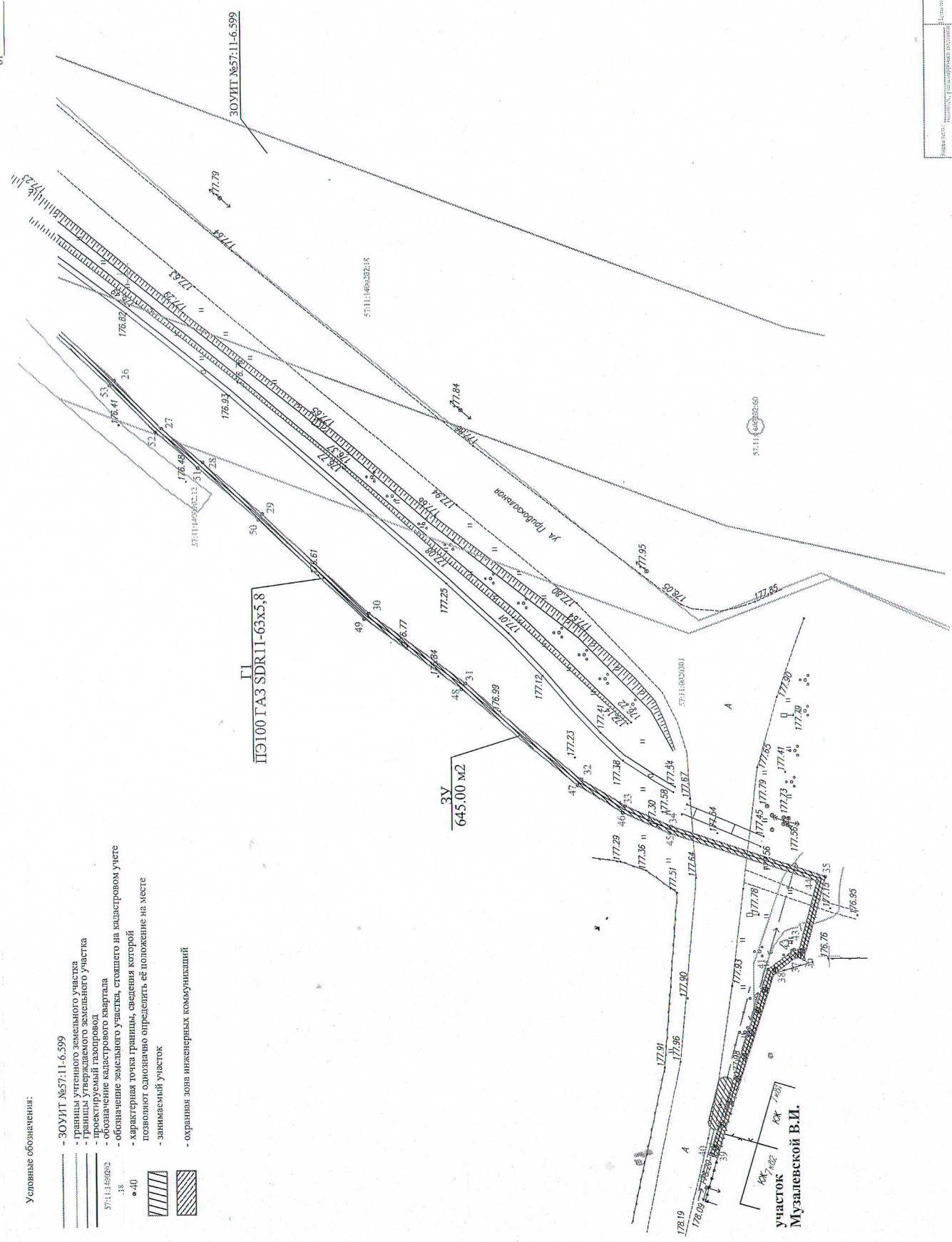
- ЗОУИТ № 57:11-6.599
- граница Угнетного земельного участка
- граница Угнетаемого земельного участка
- проектируемая граница земельного участка
- обозначение кадастрового квартала
- обозначение земельного участка, стоящего на кадастровом учете
- характеристика точки границы, сведения которой позволяют однозначно определить её положение на месте
- занимаемый участок

Сведения о характерных точках границ и участках границ предполагаемого места размещения объекта

№	Координаты		от т. до т.	Длина (м)
	X	Y		
ЗУ	площадью 645,00 кв.м			
21	380579.41	307410.10	21-22	34.50
22	380554.44	307383.79	22-23	21.50
23	380540.07	307370.05	23-24	7.00
24	380524.22	307355.15	24-25	22.50
25	380519.40	307350.47	25-26	10.00
26	380502.16	307334.55	26-27	8.00
27	380495.45	307327.52	27-28	11.50
28	380485.38	307322.55	28-29	21.00
29	380481.05	307315.07	29-30	17.50
30	380465.90	307300.54	30-31	22.00
31	380451.97	307290.26	31-32	7.50
32	380435.37	307276.19	32-33	7.50
33	380429.13	307272.27	33-34	7.50
34	380422.61	307269.70	34-35	24.00
35	380410.43	307261.65	35-36	13.00
36	380403.71	307249.59	36-37	5.00
37	380404.82	307247.48	37-38	29.00
38	380408.09	307247.48	38-39	1.00
39	380416.63	307270.63	39-40	29.00
40	380417.56	307274.08	40-41	5.00
41	380408.89	307248.08	41-42	1.50
42	380405.09	307230.09	42-43	13.00
43	380404.40	307230.87	43-44	24.00
44	380401.68	307261.00	44-45	7.50
45	380422.82	307268.21	45-46	7.50
46	380429.48	307271.29	46-47	22.00
47	380435.95	307275.36	47-48	17.50
48	380452.53	307289.40	48-49	21.00
49	380466.56	307299.72	49-50	11.50
50	380481.64	307314.25	50-51	8.00
51	380490.30	307321.75	51-52	10.00
52	380496.34	307326.96	52-53	23.50
53	380502.84	307333.81	53-54	7.00
54	380520.00	307349.67	54-55	22.00
55	380524.82	307354.34	55-56	21.50
56	380540.68	307369.25	56-57	34.50
57	380555.16	307385.09	57-58	43.50
58	380579.85	307409.12	58-59	7.50
59	380609.62	307440.39	59-60	15.40
60	380613.62	307446.70	60-61	9.50
61	380623.96	307458.06	61-62	14.00
62	380631.10	307464.10	62-63	12.00
63	380639.94	307473.85	63-64	20.00
64	380648.01	307482.40	64-65	25.00
65	380661.92	307497.50	65-66	17.50
66	380678.43	307516.00	66-67	15.00
67	380688.29	307530.44	67-68	8.00
68	380695.21	307538.72	68-69	7.00
69	380705.57	307549.65	69-70	7.50
70	380709.90	307556.03	70-71	20.00
71	380712.99	307562.15	71-72	15.50
72	380714.23	307569.24	72-73	73-74
73	380711.11	307588.87	73-74	26.50
74	380712.80	307603.83	74-75	6.00
75	380714.89	307630.16	75-76	
76	380714.99	307655.48	76-1	41.50

Условные обозначения:

- ЗОУИТ №57:11-6.599
- границы утненного земельного участка
- Границы Утвержденного земельного участка
- проектируемый газопровод
- обозначение кадастрового квартала
- характеристика земельного участка, стоящего на кадастровом учете
- обозначение точки границы, сведения которой позволяют однозначно определить её положение на месте
- занимаемый участок
- охранный зона инженерных коммуникаций



Исполнитель:	М.И.С.В.В.
Проверенный:	
Дата:	